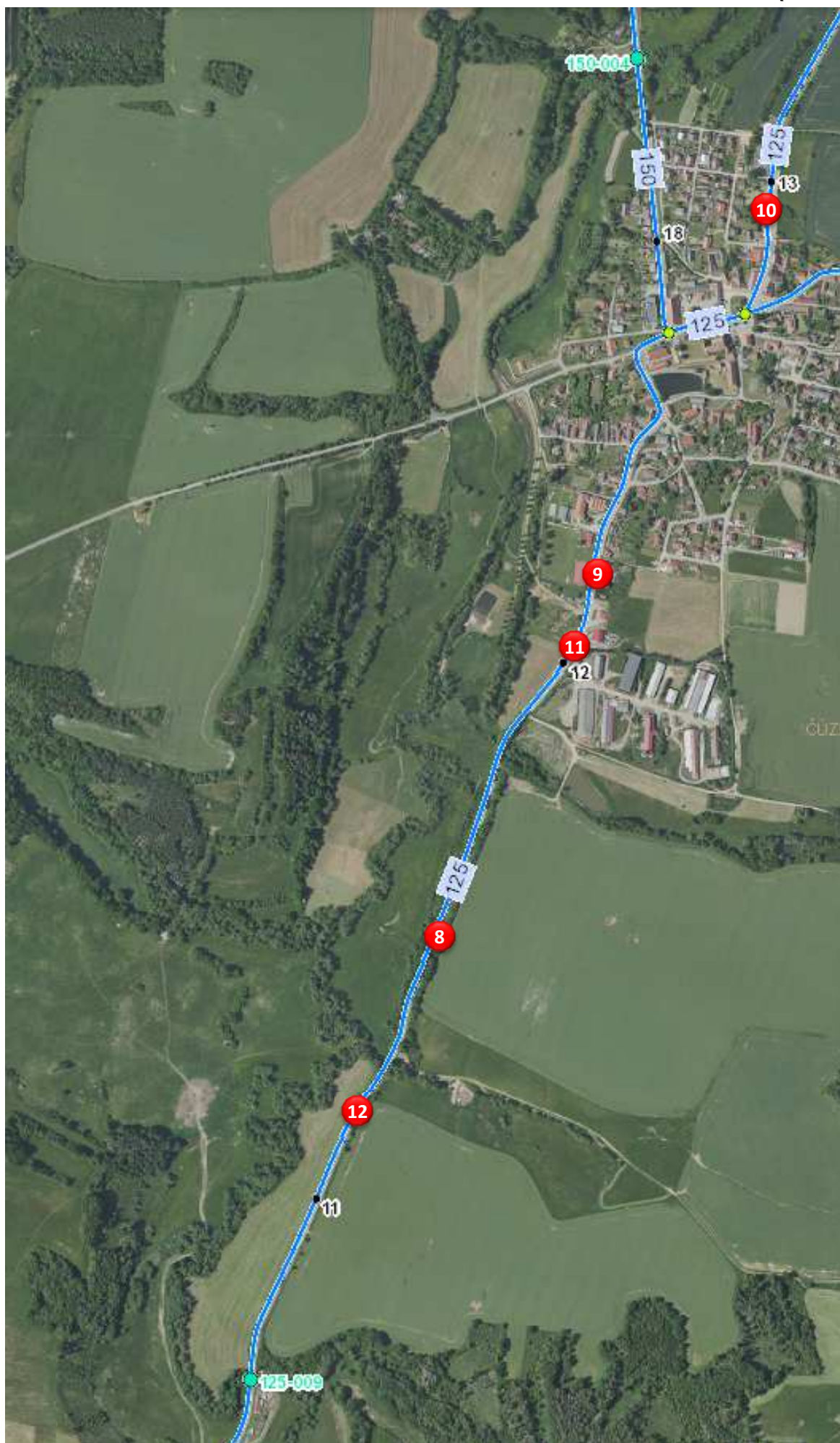
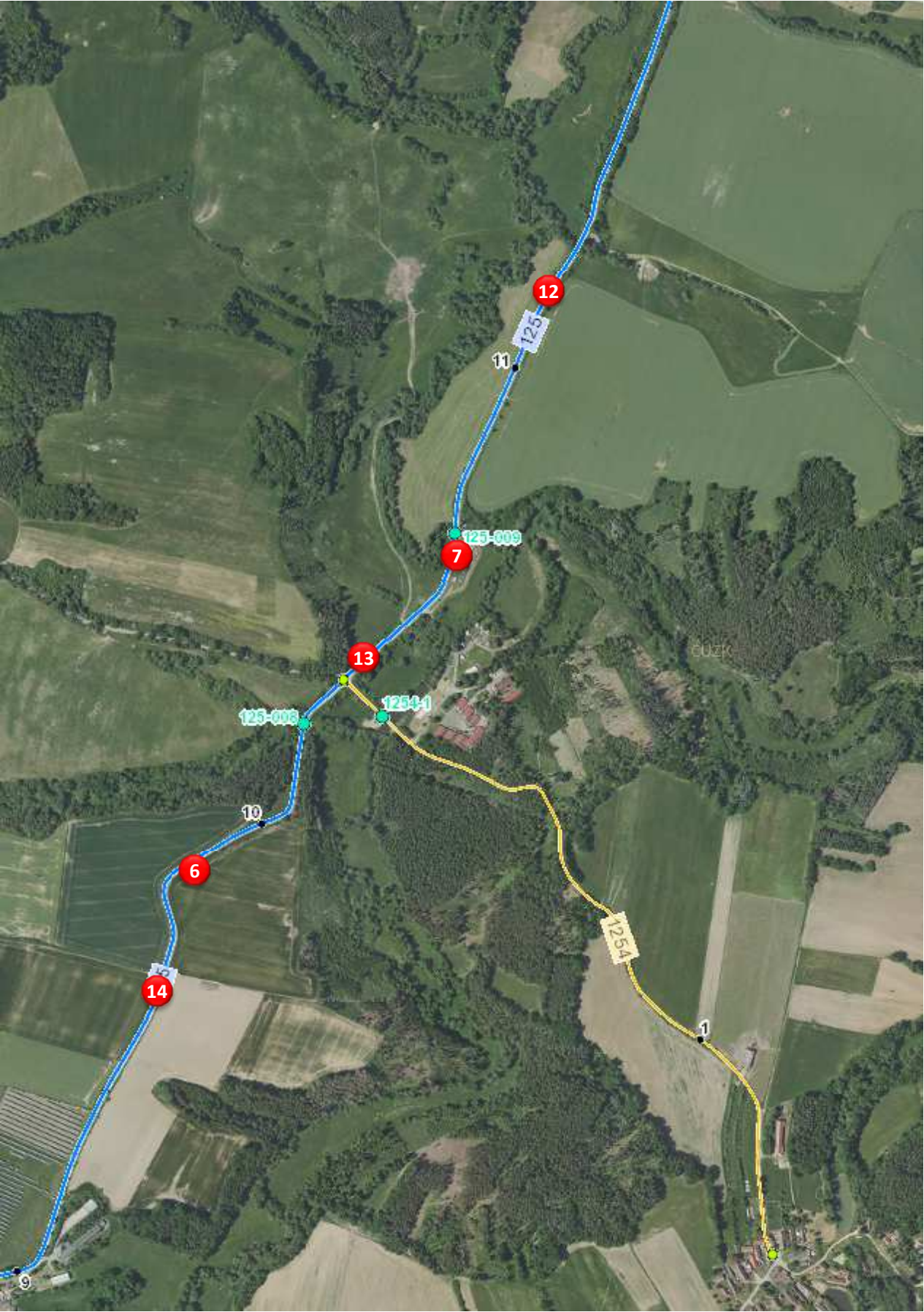
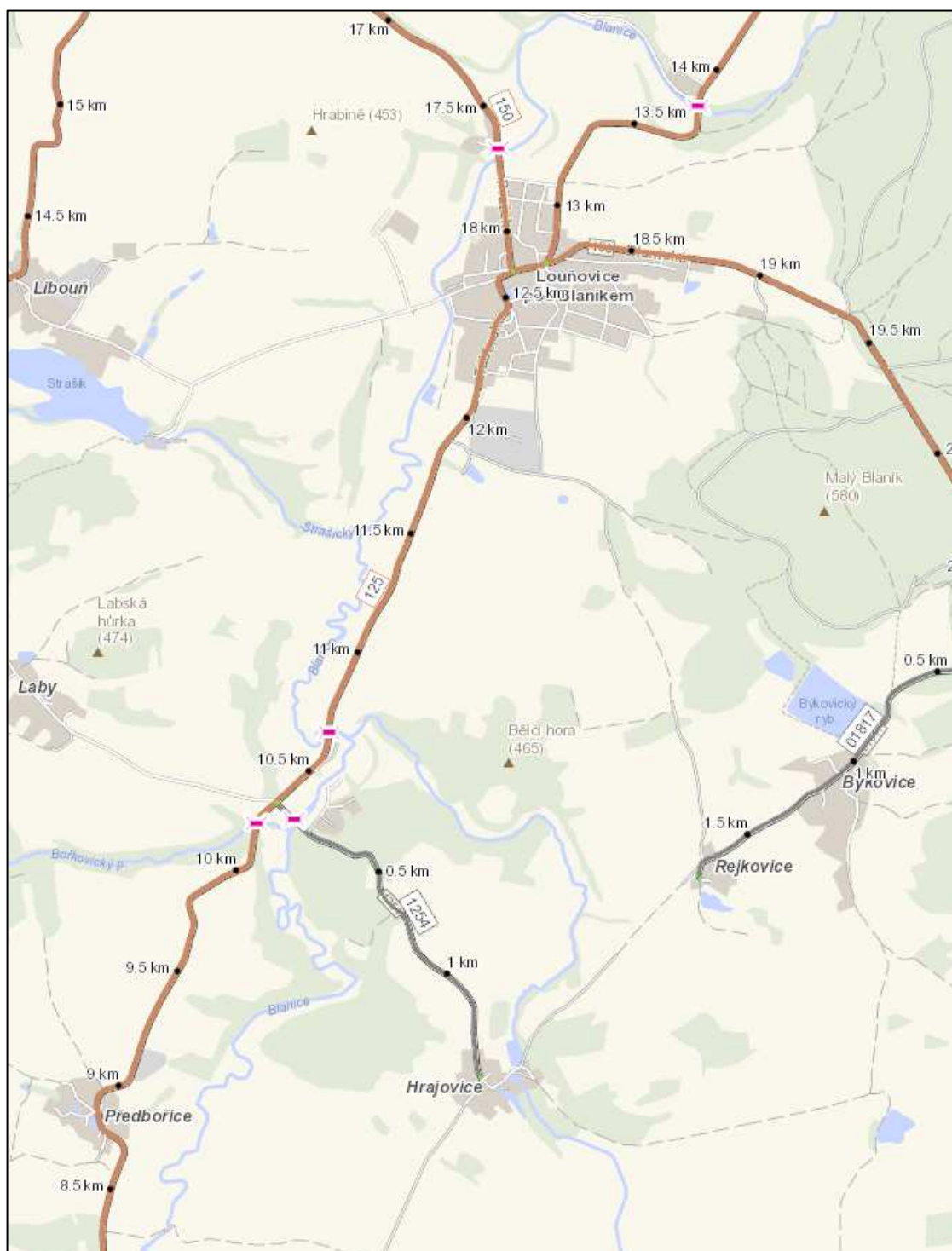


Situace umístění sond: II/125 Louňovice - Kamberk - 2. část (km 9,000 - 13,000)

1/2

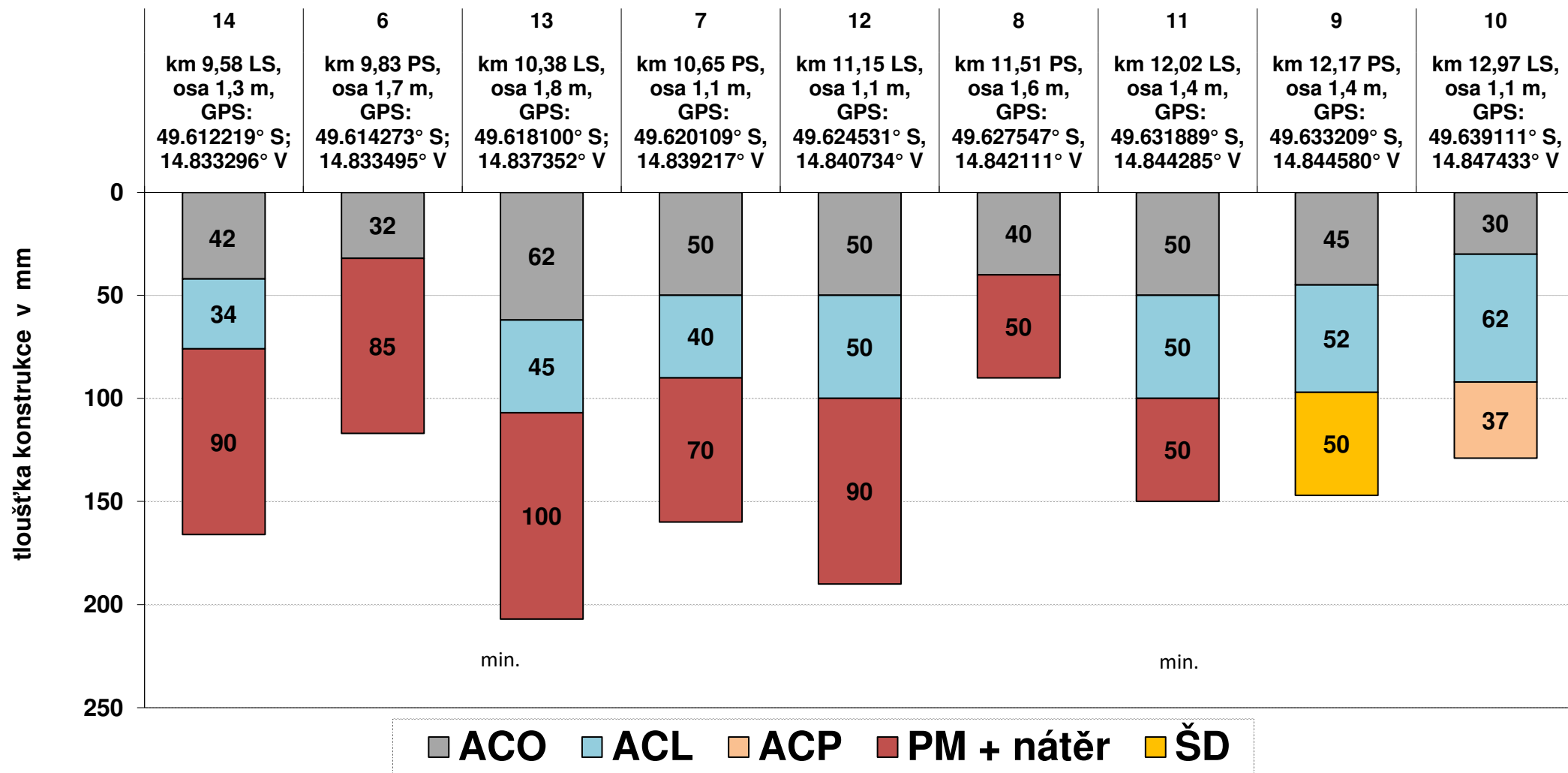






staničení
sondy
v km

Grafické znázornění konstrukce vozovky - II/125 Louňovice - Kamberk - 2. část (km 9,000 - 13,000)

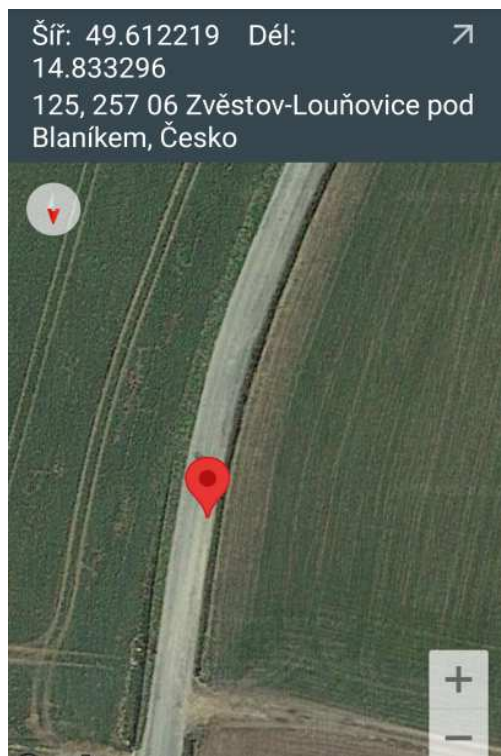


**Konstrukce vozovky identifikovaná na sondách
II/125 Louňovice - Kamberk - 2. část (km 9,000 - 13,000)**

	staničení km	vrstva 1	vrstva 2	vrstva 3
14	km 9,58 LS	42 mm	34 mm	90 mm
	osa 1,3 m	ACO	ACL	PM + nátěr
	GPS: 49.612219° S 14.833296° V	0/11 mm	0/16 mm	63/90 mm
6	km 9,83 PS	32 mm	85 mm	
	osa 1,7 m	ACO	PM + nátěr	
	GPS: 49.614273° S 14.833495° V	0/11 mm	63/90 mm	
13	km 10,38 LS	62 mm	45 mm	100 mm
	osa 1,8 m	ACO	ACL	PM + nátěr
	GPS: 49.618100° S 14.837352° V	0/11 mm	0/16 mm	63/90 mm
7	km 10,65 PS	50 mm	40 mm	70 mm
	osa 1,1 m	ACO	ACL	PM + nátěr
	GPS: 49.620109° S 14.839217° V	0/11 mm	0/16 mm	32/63 mm
12	km 11,15 LS	50 mm	50 mm	90 mm
	osa 1,1 m	ACO	ACL	PM + nátěr
	GPS: 49.624531° S 14.840734° V	0/11 mm	0/16 mm	63/90 mm
8	km 11,51 PS	40 mm	min. 50 mm	
	osa 1,6 m	ACO	PM + nátěr	
	GPS: 49.627547° S 14.842111° V	0/11 mm rozpad	32/63 mm	
11	km 12,02 LS	50 mm	50 mm	min. 50 mm
	osa 1,4 m	ACO	ACL	PM + nátěr
	GPS: 49.631889° S 14.844285° V	0/11 mm	0/16 mm	32/63 mm
9	km 12,17 PS	45 mm	52 mm	min. 50 mm
	osa 1,4 m	ACO	ACL	ŠD
	GPS: 49.633209° S 14.844580° V	0/11 mm	0/11 mm	
10	km 12,97 LS	30 mm	62 mm	37 mm
	osa 1,1 m	ACO	ACL	ACP
	GPS: 49.639111° S 14.847433° V	0/11 mm	0/11 mm	0/16 mm

Fotografie sond: II/125 Louňovice - Kamberk - 2. část (km 9,000 - 13,000)

Sonda 14: km 9,58 LS, osa 1,3 m, GPS: 49.612219° S; 14.833296° V

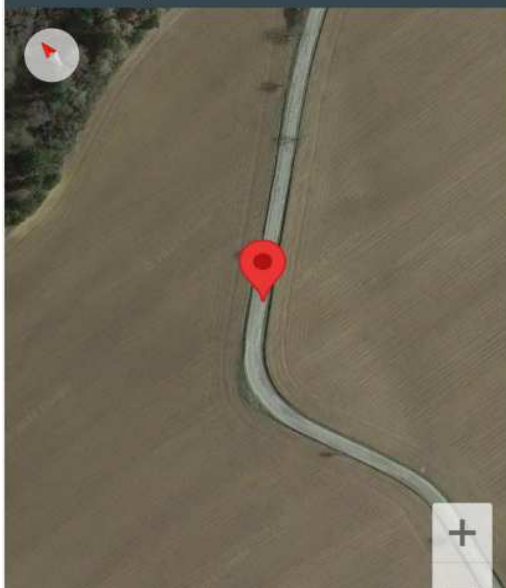


Sonda 6:

km 9,83 PS, osa 1,7 m, GPS: 49.614273° S; 14.833495° V

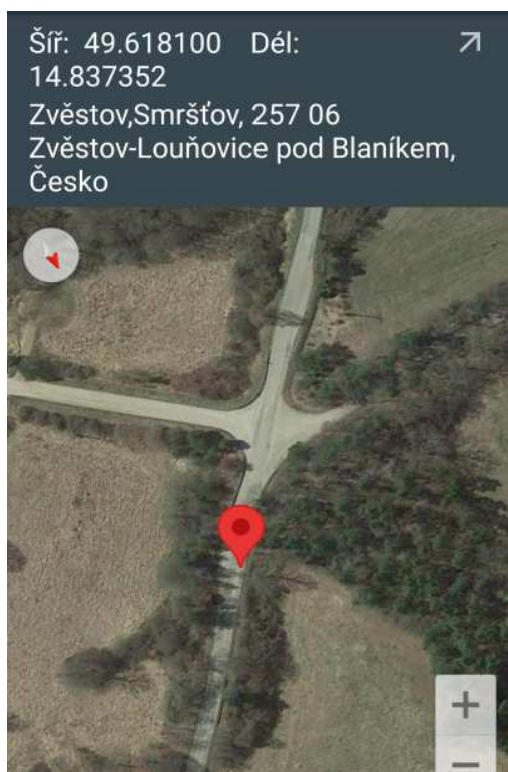


Šír: 49.614273 Dél: 14.833495
125, 257 06 Zvěstov-Louňovice pod
Blaníkem, Česko



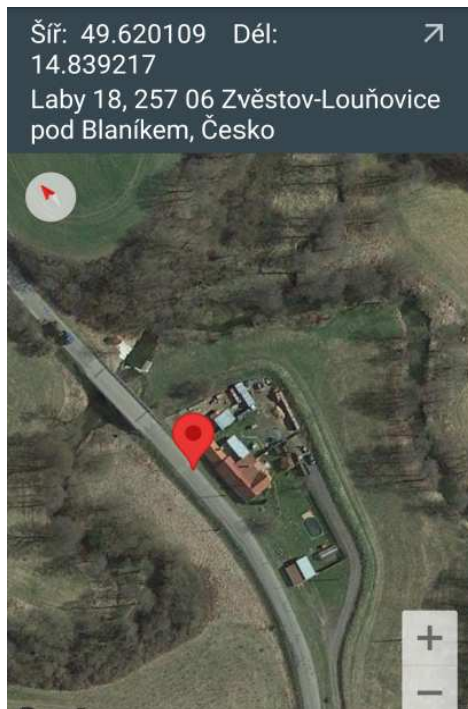
Sonda 13:

km 10,38 LS, osa 1,8 m, GPS: 49.618100° S; 14.837352° V




Sonda 7:

km 10,65 PS, osa 1,1 m, GPS: 49.620109° S, 14.839217° V



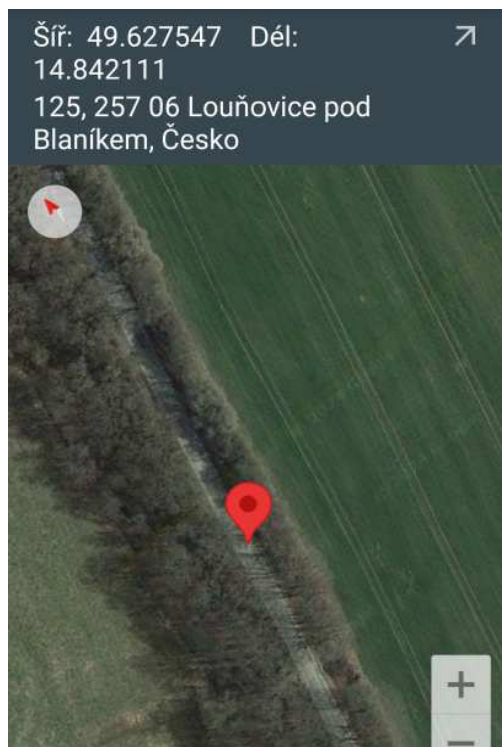
Sonda 12:

km 11,15 LS, osa 1,1 m, GPS: 49.624531° S, 14.840734° V



Sonda 8:

km 11,51 PS, osa 1,6 m, GPS: 49.627547° S, 14.842111° V



Sonda 11:

km 12,02 LS, osa 1,4 m, GPS: 49.631889° S, 14.844285° V



Šíř: 49.631889 Dél: 14.844285
Táborská 300, 257 06 Louňovice
pod Bláníkem, Česko



Sonda 9:

km 12,17 PS, osa 1,4 m, GPS: 49.633209° S, 14.844580° V

Sonda 10:

km 12,97 LS, osa 1,1 m, GPS: 49.639111° S, 14.847433° V



Šíř: 49.639111 Dél: 14.847433
Vlašimská 111, 257 06 Louňovice
pod Blánkem, Česko

